

«СОГЛАСОВАНО»
Администрация СП
«ДЕРЕВНЯ МАНИНО»
Ю. Ю. Беляева
(подпись)
«01» сентября 2023 год



«УТВЕРЖДАЮ»
Директор МКОУ
«Манинская средняя школа»
Новикова Г.В.
(подпись)
«01» сентября 2023 год



«СОГЛАСОВАНО»
Начальник ОГИБДД
МО МВД России «Ягодиновский»
Дмитриков И. С.
(подпись)
«01» сентября 2023 год



ПАСПОРТ

дорожной безопасности образовательного учреждения

Муниципальное казенное общеобразовательное учреждение
«Манинская средняя общеобразовательная школа»

Манино
2023

Общие сведения

МУНИЦИПАЛЬНОЕ КАЗЕННОЕ ОБЩЕОБРАЗОВАТЕЛЬНОЕ УЧРЕЖДЕНИЕ «МАНИНСКАЯ СРЕДНЯЯ ОБЩЕОБРАЗОВАТЕЛЬНАЯ ШКОЛА»

Тип ОУ общеобразовательная организация

Юридический адрес ОУ: 249415 Калужская обл. Людиновский район
д.Манино ул. Юрия Зиновкина.

Фактический адрес ОУ: 249415 Калужская обл. Людиновский район
д.Манино ул. Юрия Зиновкина.

Руководители ОУ:

Директор Новикова Галина Васильевна 89611207681
(фамилия, имя, отчество) (телефон)

Заместитель директора
по учебной работе Шостак Наталья Владимировна 89092505661
(фамилия, имя, отчество) (телефон)

Ответственные работники
муниципального органа образования
Ерецкая Светлана Сергеевна , 89092526798
(фамилия, имя, отчество, телефон)

Ответственные от
Госавтоинспекции _____ (телефон)
(должность) (фамилия, имя, отчество)

Количество отряда (-ов) ЮИД - 1 отряд
Количество детей, занимающихся в отряде ЮИД - 10 учащихся

Ответственные работники
за мероприятия по профилактике
детского травматизма учитель ОБЖ - В.В. Старченко
(должность) (фамилия, имя, отчество)
89208949121
(телефон)

Руководитель или ответственный
работник дорожно-эксплуатационной
организации, осуществляющей

содержание УДС*

_____ (фамилия, имя, отчество)

_____ (телефон)

Руководитель или ответственный
работник дорожно-эксплуатационной
организации, осуществляющей
содержание ТСОДД*

_____ (фамилия, имя, отчество)

_____ (телефон)

Количество учащихся

39 учащихся

Наличие уголка по БДД

холл школы

(если имеется, указать место расположения)

Наличие класса по БДД

кабинет ОБЖ

(если имеется, указать место расположения)

Наличие автогородка (площадки) по БДД - макет перекрестка

Наличие автобуса в ОУ

имеется

Время занятий в ОУ: 1-ая смена: 8:30 – 15.00

внеклассные занятия: - 16:00 – 18:00

Телефоны оперативных служб:

Пожарная охрана — 101

Полиция (милиция) — 102

Скорая помощь — 103

Аварийная служба газа — 104

Экстренная помощь (МЧС) — 112

* Дорожно-эксплуатационные организации, осуществляющие содержание УДС, несут ответственность в соответствии с законодательством Российской Федерации (Федеральный закон «О безопасности дорожного движения» №196-ФЗ, КоАП, Гражданский кодекс).

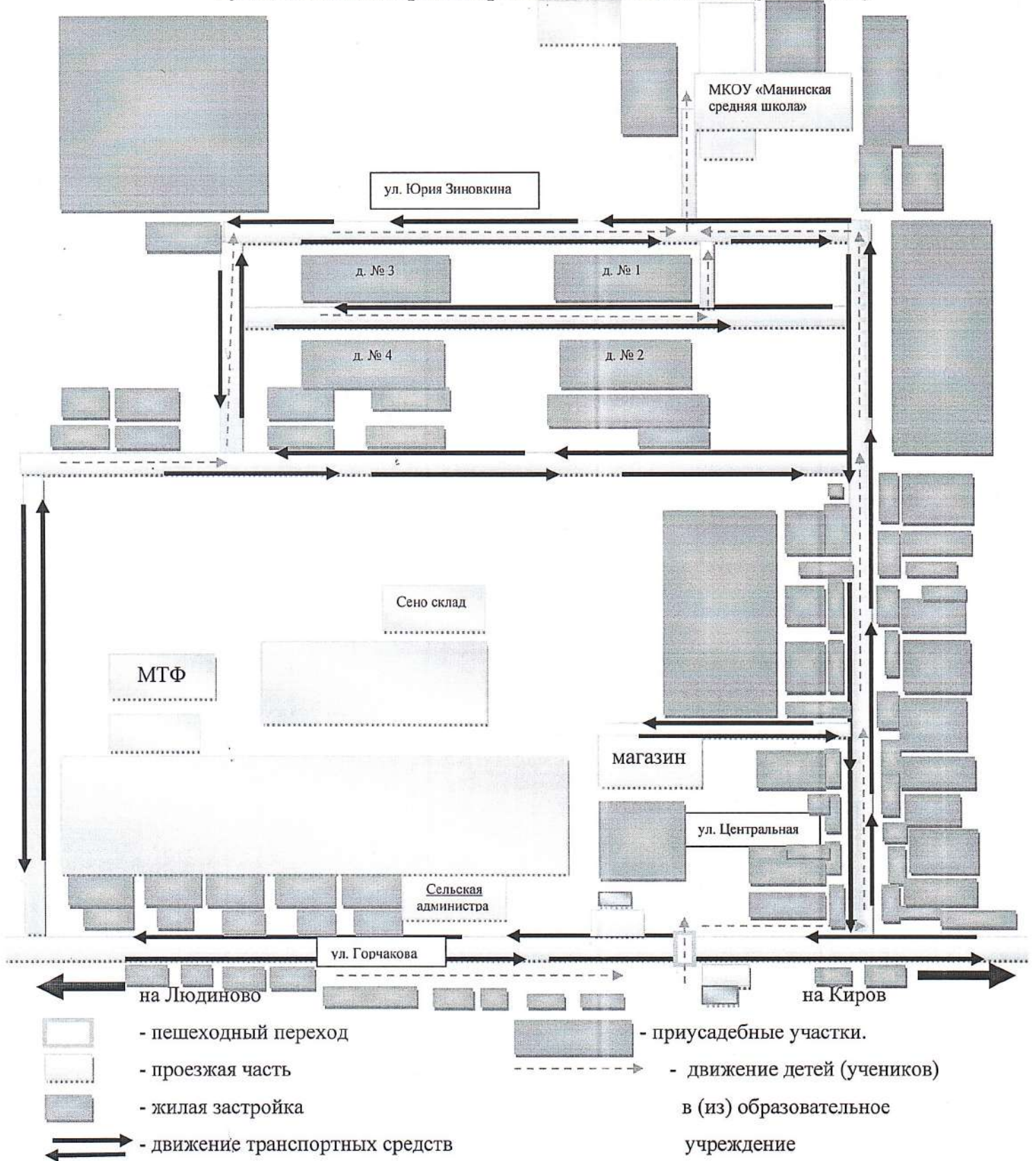
Содержание

I. План-схемы ОУ.

- 1) район расположения ОУ, пути движения транспортных средств и детей (учеников, обучающихся);
- 2) организация дорожного движения в непосредственной близости от образовательного учреждения с размещением соответствующих технических средств, маршруты движения детей и расположение парковочных мест;
- 3) маршруты движения организованных групп детей от ОУ к стадиону, парку или к спортивно-оздоровительному комплексу;
- 4) пути движения транспортных средств к местам разгрузки/погрузки и рекомендуемых безопасных путей передвижения детей по территории образовательного учреждения.

І. План-схемы ОУ.

План-схема района расположения ОУ, пути движения транспортных средств и детей (учеников)



Рекомендации к составлению план-схемы района расположения ОУ

1. Район расположения образовательного учреждения определяется группой жилых домов, зданий и улично-дорожной сетью с учетом остановок общественного транспорта.

2. Территория, указанная в схеме, включает в себя:

- образовательное учреждение;
- жилые дома, в которых проживает большая часть детей (учеников) данного образовательного учреждения;

- автомобильные дороги;

3. На схеме обозначено:

- расположение жилых домов, зданий и сооружений;

- сеть автомобильных дорог;

- пути движения транспортных средств;

- пути движения детей (учеников) в/из образовательного учреждения;

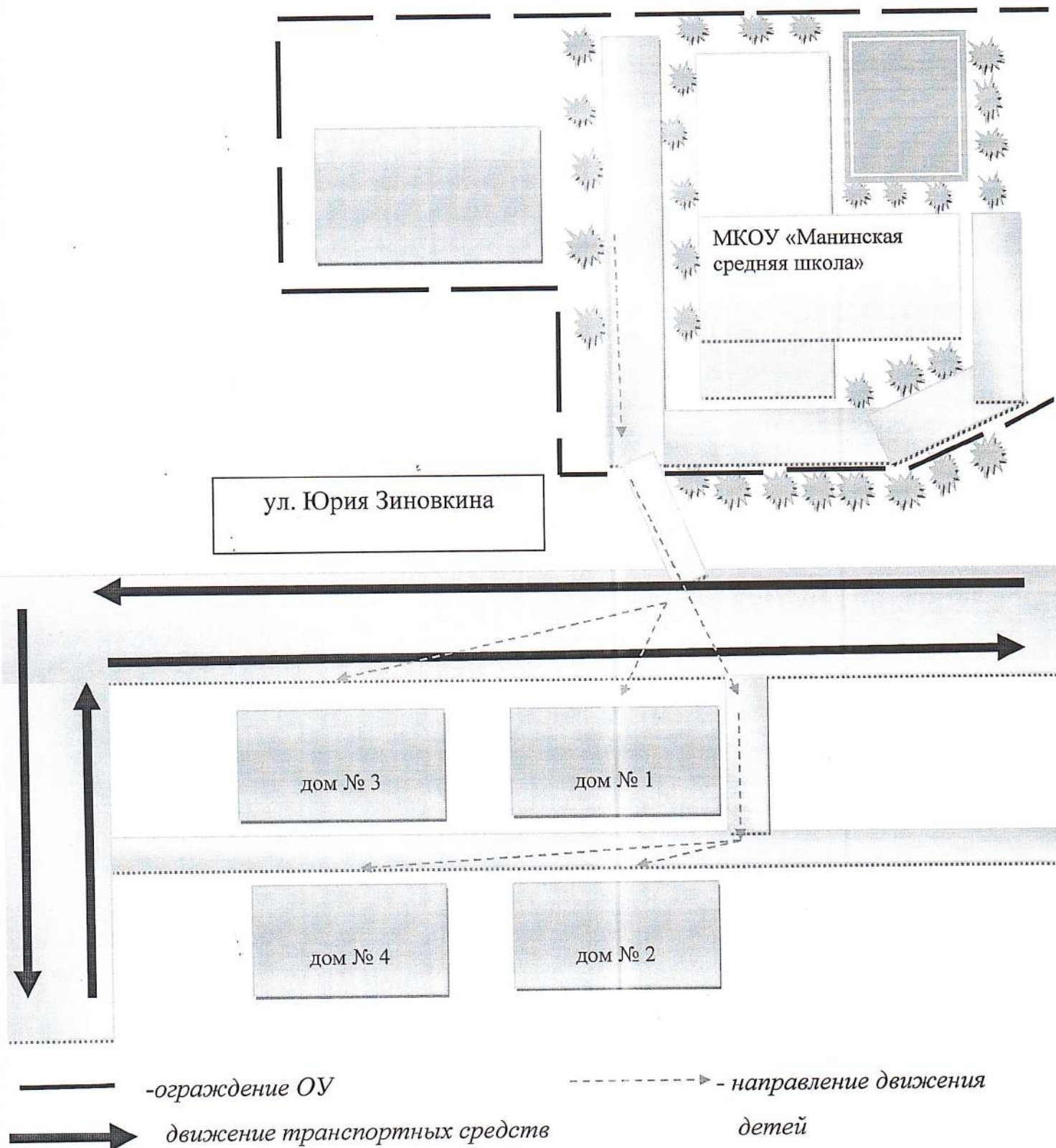
- уличные пешеходные переходы;

- названия улиц и нумерация домов.

Схема необходима для общего представления о районе расположения ОУ. Для изучения безопасности движения детей на схеме обозначены наиболее частые пути движения учеников от дома (от отдаленных остановок маршрутных транспортных средств) к ОУ и обратно.

При исследовании маршрутов движения детей необходимо уделить особое внимание опасным зонам, где часто дети (ученики, обучающиеся) пересекают проезжую часть не по пешеходному переходу.

Схема организации дорожного движения в непосредственной близости от образовательного учреждения с размещением соответствующих технических средств, маршруты движения детей и расположение парковочных мест



Рекомендации к составлению схемы организации дорожного движения в непосредственной близости от образовательного учреждения

1. Схема организации дорожного движения ограничена автомобильными дорогами, находящимися в непосредственной близости от образовательного учреждения;

2. На схеме обозначено:

- здание ОУ с указанием территории, принадлежащей непосредственно ОУ (при наличии указать ограждение территории);

- автомобильные дороги и тротуары;

- уличные (наземные – регулируемые / нерегулируемые) и внеуличные (надземные и подземные) пешеходные переходы на подходах к ОУ;

- дислокация существующих дорожных знаков и дорожной разметки;

- другие технические средства организации дорожного движения;

- направление движения транспортных средств по проезжей части;

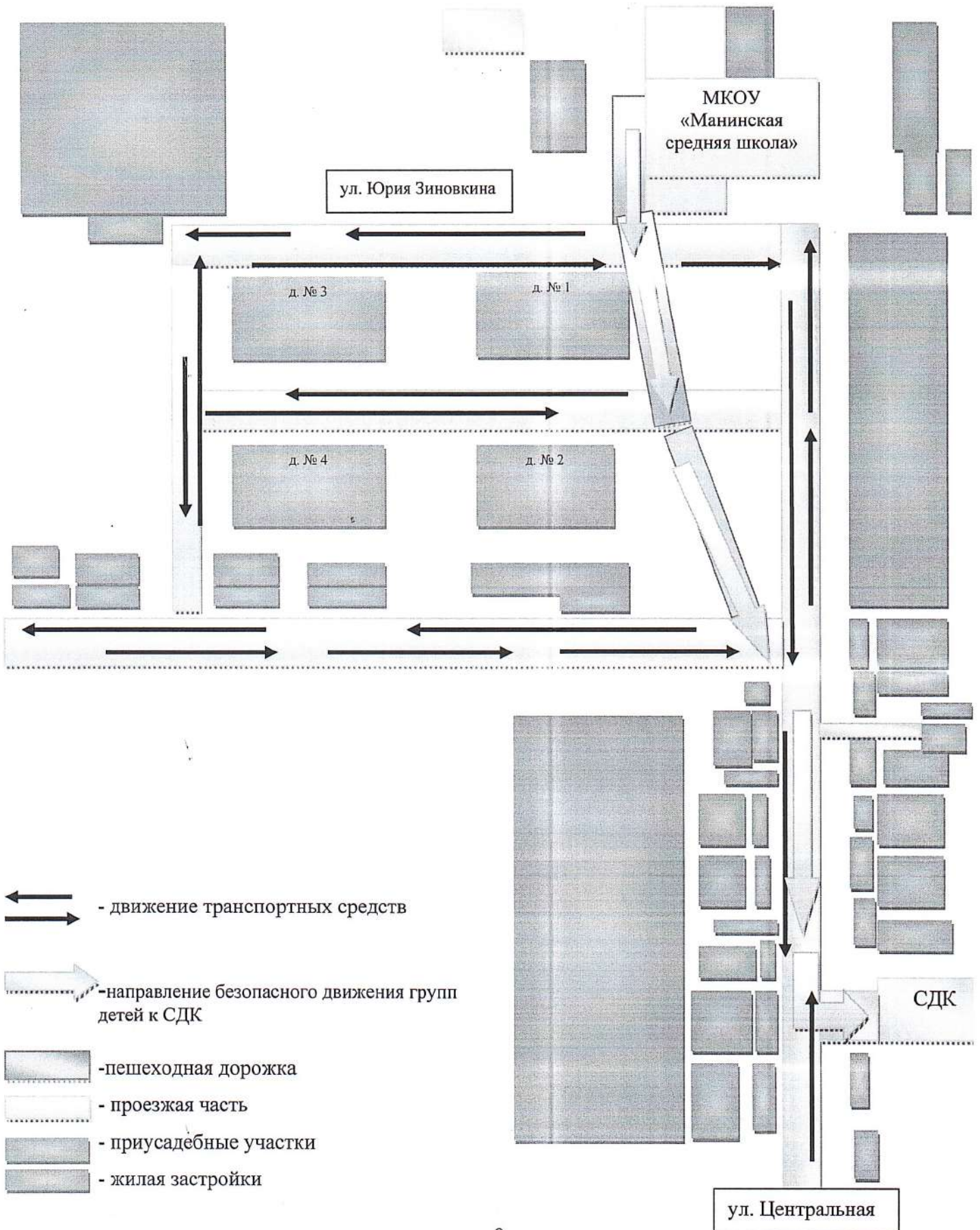
- направление безопасного маршрута движения детей (учеников, обучающихся);

3. На схеме указано расположение остановок маршрутных транспортных средств и безопасные маршруты движения детей (учеников) от остановочного пункта к ОУ и обратно;

4. При наличии стоянки (парковочных мест) около ОУ, указывается место расположение и безопасные маршруты движения детей (учеников) от парковочных мест к ОУ и обратно.

К схеме (в случае необходимости) должен быть приложен план мероприятий по приведению существующей организации дорожного движения к организации движения, соответствующей нормативным техническим документам, действующим в области дорожного движения, по окончании реализации которого готовится новая схема.

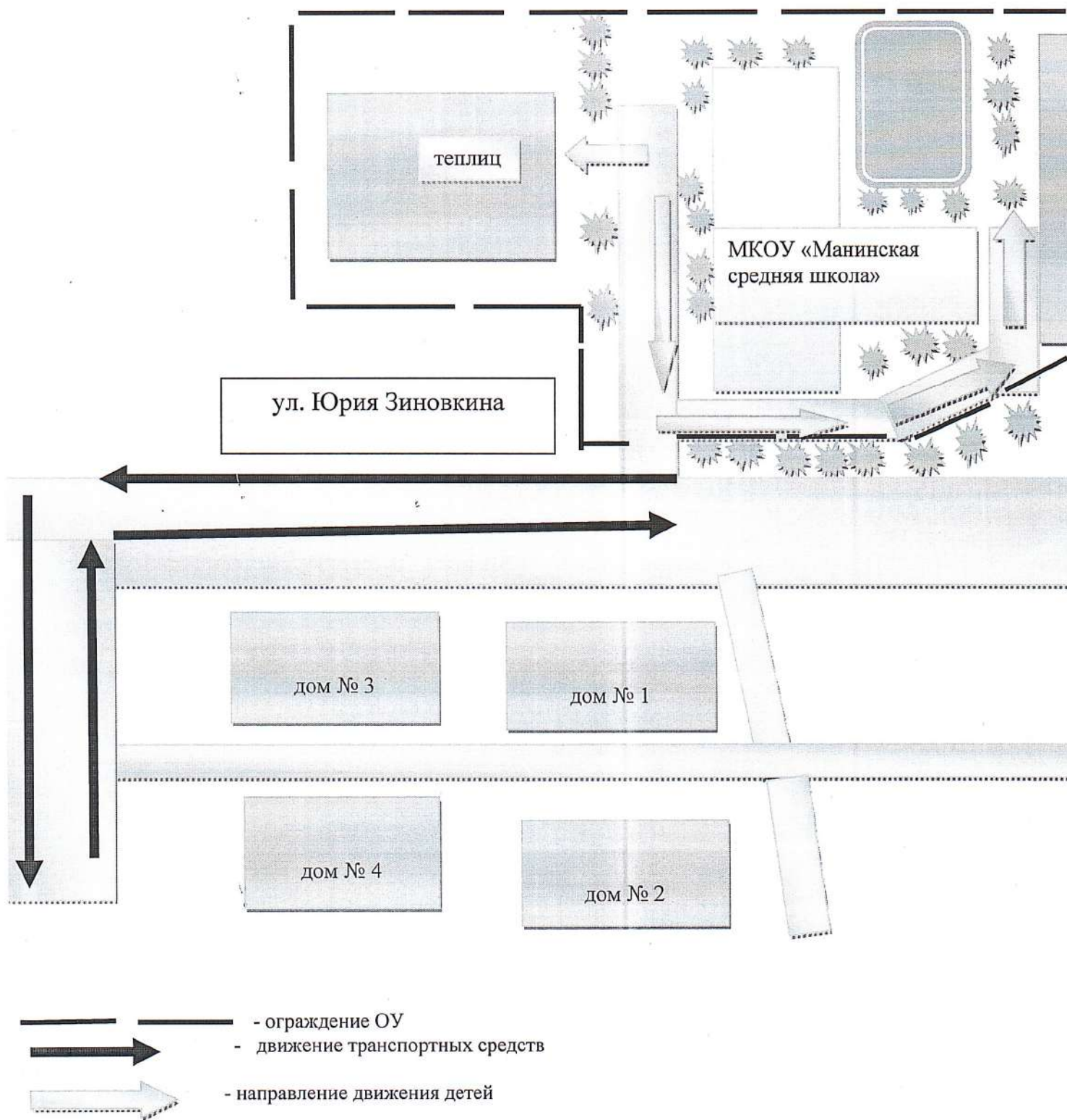
Маршруты движения организованных групп детей от ОУ к СДК.



**Рекомендации к составлению
схемы маршрутов движения организованных групп детей от ОУ к
стадиону, парку или
к спортивно-оздоровительному комплексу**

На схеме района расположения ОУ указываются безопасные маршруты движения детей от ОУ к СДК

Пути движения транспортных средств к местам разгрузки/погрузки и рекомендуемые пути передвижения детей по территории образовательного учреждения



Рекомендации к составлению схемы пути движения транспортных средств к местам разгрузки/погрузки

На схеме указывается примерная траектория движения транспортного средства на территории ОУ, в том числе место погрузки/разгрузки, а также безопасный маршрут движения детей во время погрузочно-разгрузочных работ.

В целях обеспечения безопасного движения детей по территории ОУ необходимо исключить пересечение пути движения детей и пути движения транспортных средств.