

«СОГЛАСОВАНО»

Администрация СП  
«ДЕРЕВНЯ МАНИНО»



Ю. Ю. Беляева

(подпись)  
«02» сентября 2024 год

«УТВЕРЖДАЮ»

Директор МКОУ  
«Манинская средняя школа»



Новикова Г.В

(подпись)

«02» сентября 2024 год

«СОГЛАСОВАНО»

Начальник СУИБДД  
МО-МВД России «Людиновский»

Дмитриков И. С.

(подпись)  
«02» сентября 2024 год



## ПАСПОРТ

дорожной безопасности образовательного учреждения

Муниципальное казенное общеобразовательное учреждение  
«Манинская средняя общеобразовательная школа»

Манино  
2024

## Общие сведения

### МУНИЦИПАЛЬНОЕ КАЗЕННОЕ ОБЩЕОБРАЗОВАТЕЛЬНОЕ УЧРЕЖДЕНИЕ «МАНИНСКАЯ СРЕДНЯЯ ОБЩЕОБРАЗОВАТЕЛЬНАЯ ШКОЛА»

Тип ОУ общеобразовательная организация

Юридический адрес ОУ: 249415 Калужская обл. Людиновский район  
д.Манино ул. Юрия Зиновкина.

Фактический адрес ОУ: 249415 Калужская обл. Людиновский район  
д.Манино ул. Юрия Зиновкина.

Руководители ОУ:

Директор Новикова Галина Васильевна 89611207681  
(фамилия, имя, отчество) (телефон)

Заместитель директора  
по учебной работе Шостак Наталья Владимировна 89092505661  
(фамилия, имя, отчество) (телефон)

Ответственные работники  
муниципального органа образования  
Ерецкая Светлана Сергеевна , 89092526798  
(фамилия, имя, отчество, телефон)

Ответственные от  
Госавтоинспекции \_\_\_\_\_ (телефон)  
(должность) (фамилия, имя, отчество)

Количество отряда (-ов) ЮИД - 1 отряд  
Количество детей, занимающихся в отряде\_ ЮИД - 10 учащихся

Ответственные работники  
за мероприятия по профилактике  
детского травматизма учитель ОБЗР - О.А.Еваркова  
(должность) (фамилия, имя, отчество)  
89105185874  
(телефон)

Руководитель или ответственный  
работник дорожно-эксплуатационной  
организации, осуществляющей

содержание УДС\*

\_\_\_\_\_ (фамилия, имя, отчество)

\_\_\_\_\_ (телефон)

Руководитель или ответственный  
работник дорожно-эксплуатационной  
организации, осуществляющей  
содержание ТСОДД\*

\_\_\_\_\_ (фамилия, имя, отчество)

\_\_\_\_\_ (телефон)

Количество учащихся

35 учащихся

Наличие уголка по БДД

ХОЛЛ ШКОЛЫ

*(если имеется, указать место расположения)*

Наличие класса по БДД

КАБИНЕТ ОБЗР

*(если имеется, указать место расположения)*

Наличие автогородка (площадки) по БДД - макет перекрестка

Наличие автобуса в ОУ

имеется

Время занятий в ОУ: 1-ая смена: 8:30 – 15.20

внеклассные занятия: - 16:00 – 18:00

#### Телефоны оперативных служб:

Пожарная охрана — 101

Полиция (милиция) — 102

Скорая помощь — 103

Аварийная служба газа — 104

Экстренная помощь (МЧС) — 112

\* Дорожно-эксплуатационные организации, осуществляющие содержание УДС, несут ответственность в соответствии с законодательством Российской Федерации (Федеральный закон «О безопасности дорожного движения» №196-ФЗ, КоАП, Гражданский кодекс).

## Содержание

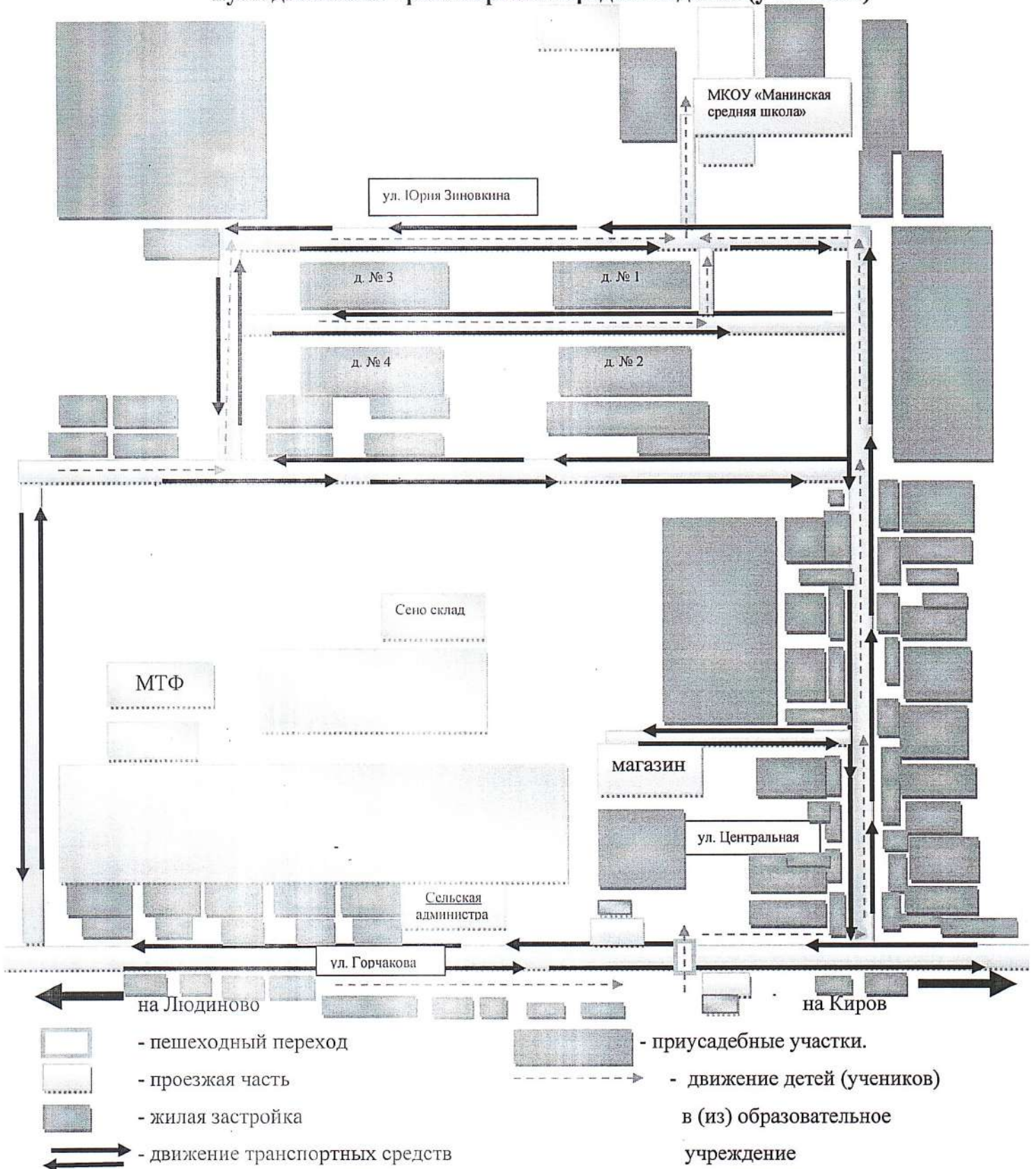
### I. План-схемы ОУ.

- 1) район расположения ОУ, пути движения транспортных средств и детей (учеников, обучающихся);
- 2) организация дорожного движения в непосредственной близости от образовательного учреждения с размещением соответствующих технических средств, маршруты движения детей и расположение парковочных мест;
- 3) маршруты движения организованных групп детей от ОУ к стадиону, парку или к спортивно-оздоровительному комплексу;
- 4) пути движения транспортных средств к местам разгрузки/погрузки и рекомендуемых безопасных путей передвижения детей по территории образовательного учреждения.



# І. План-схемы ОУ.

## План-схема района расположения ОУ, пути движения транспортных средств и детей (учеников)



## Рекомендации к составлению план-схемы района расположения ОУ

1. Район расположения образовательного учреждения определяется группой жилых домов, зданий и улично-дорожной сетью с учетом остановок общественного транспорта.

2. Территория, указанная в схеме, включает в себя:

- образовательное учреждение;
- жилые дома, в которых проживает большая часть детей (учеников)

данного образовательного учреждения;

- автомобильные дороги;

3. На схеме обозначено:

- расположение жилых домов, зданий и сооружений;

- сеть автомобильных дорог;

- пути движения транспортных средств;

- пути движения детей (учеников) в/из образовательного учреждения;

- уличные пешеходные переходы;

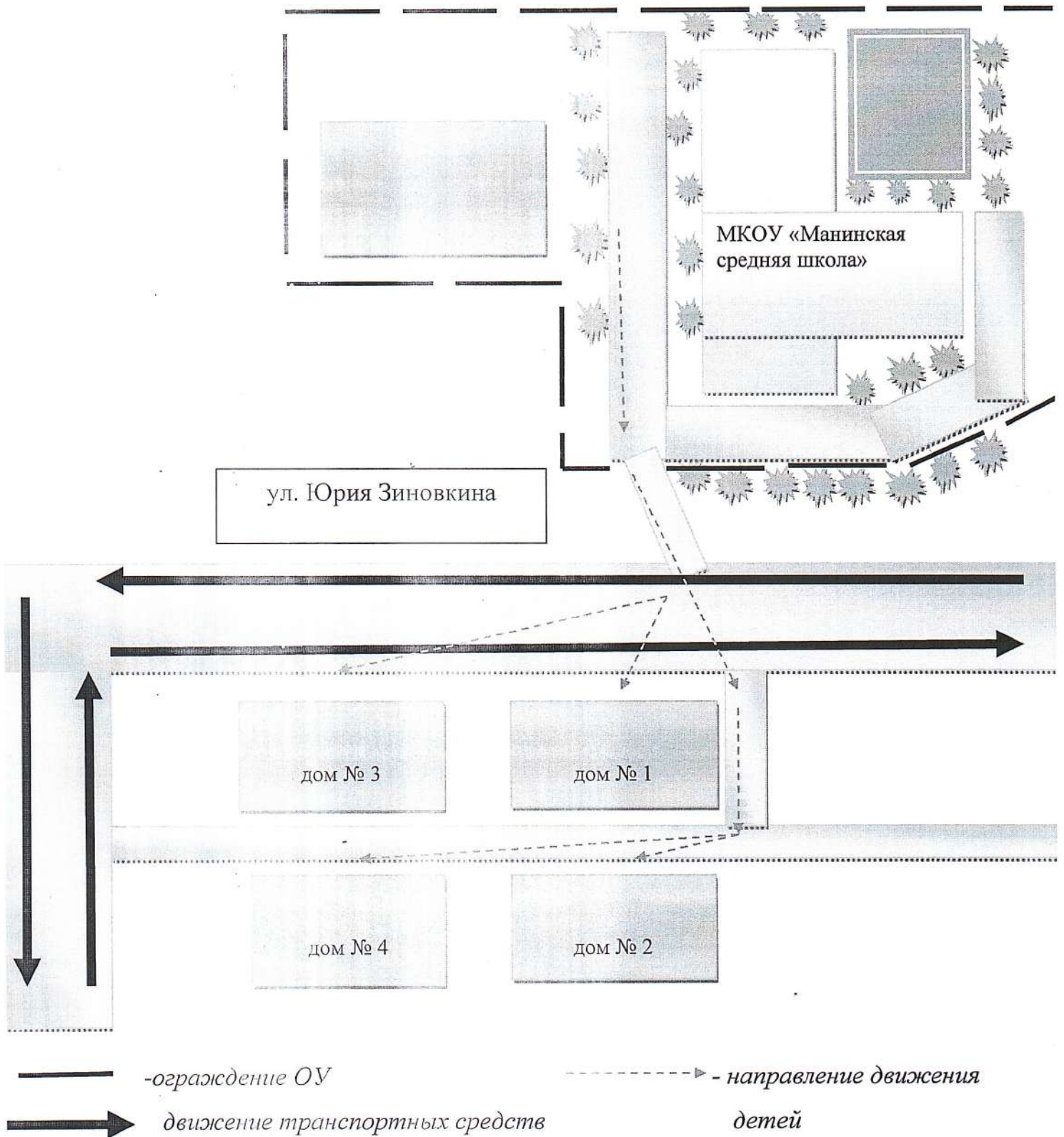
- названия улиц и нумерация домов.

Схема необходима для общего представления о районе расположения ОУ. Для изучения безопасности движения детей на схеме обозначены наиболее частые пути движения учеников от дома (от отдаленных остановок маршрутных транспортных средств) к ОУ и обратно.

При исследовании маршрутов движения детей необходимо уделить особое внимание опасным зонам, где часто дети (ученики, обучающиеся) пересекают проезжую часть не по пешеходному переходу.



Схема организации дорожного движения в непосредственной близости от образовательного учреждения с размещением соответствующих технических средств, маршруты движения детей и расположение парковочных мест



## **Рекомендации к составлению схемы организации дорожного движения в непосредственной близости от образовательного учреждения**

1. Схема организации дорожного движения ограничена автомобильными дорогами, находящимися в непосредственной близости от образовательного учреждения;

2. На схеме обозначено:

- здание ОУ с указанием территории, принадлежащей непосредственно ОУ (при наличии указать ограждение территории);

- автомобильные дороги и тротуары;

- уличные (наземные – регулируемые / нерегулируемые) и внеуличные (надземные и подземные) пешеходные переходы на подходах к ОУ;

- дислокация существующих дорожных знаков и дорожной разметки;

- другие технические средства организации дорожного движения;

- направление движения транспортных средств по проезжей части;

- направление безопасного маршрута движения детей (учеников, обучающихся);

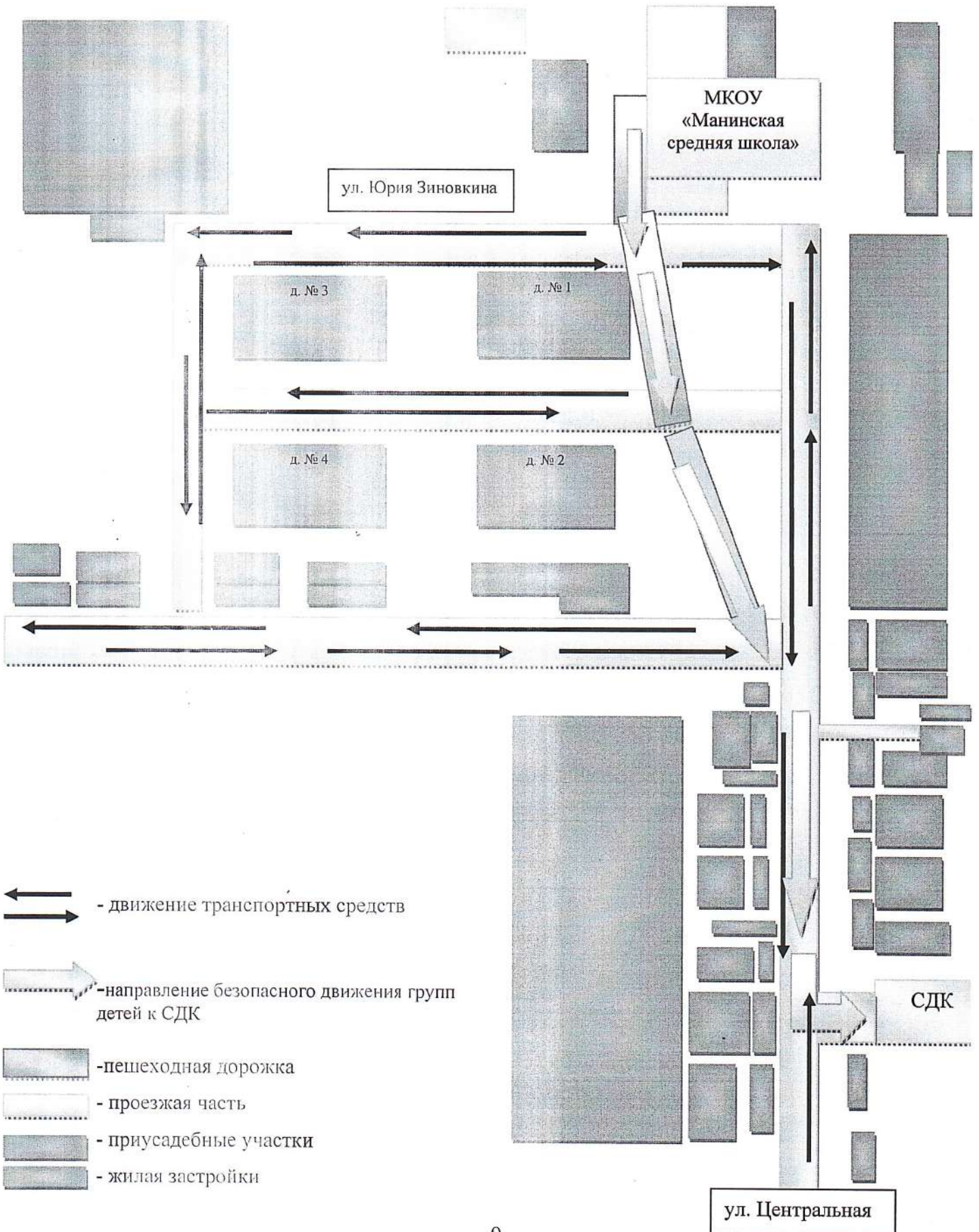
3. На схеме указано расположение остановок маршрутных транспортных средств и безопасные маршруты движения детей (учеников) от остановочного пункта к ОУ и обратно;

4. При наличии стоянки (парковочных мест) около ОУ, указывается место расположение и безопасные маршруты движения детей (учеников) от парковочных мест к ОУ и обратно.

К схеме (в случае необходимости) должен быть приложен план мероприятий по приведению существующей организации дорожного движения к организации движения, соответствующей нормативным техническим документам, действующим в области дорожного движения, по окончании реализации которого готовится новая схема.



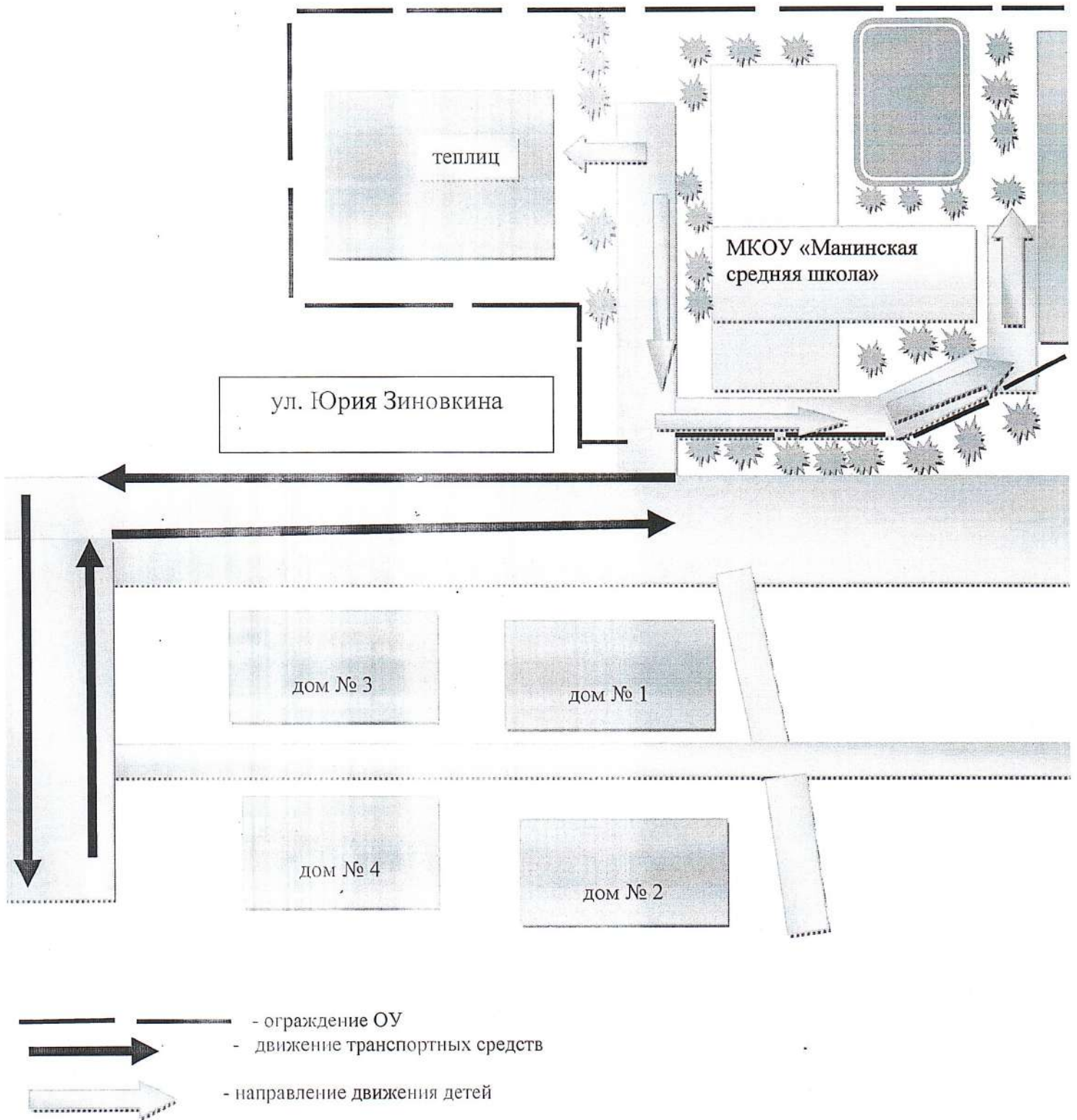
# Маршруты движения организованных групп детей от ОУ к СДК.



**Рекомендации к составлению  
схемы маршрутов движения организованных групп детей от ОУ к  
стадиону, парку или  
к спортивно-оздоровительному комплексу**

На схеме района расположения ОУ указываются безопасные маршруты движения детей от ОУ к СДК

Пути движения транспортных средств к местам разгрузки/погрузки и рекомендуемые пути передвижения детей по территории образовательного учреждения





## **Рекомендации к составлению схемы пути движения транспортных средств к местам разгрузки/погрузки**

На схеме указывается примерная траектория движения транспортного средства на территории ОУ, в том числе место погрузки/разгрузки, а также безопасный маршрут движения детей во время погрузочно-разгрузочных работ.

В целях обеспечения безопасного движения детей по территории ОУ необходимо исключить пересечение пути движения детей и пути движения транспортных средств.